

РОССИЙСКАЯ ФЕДЕРАЦИЯ
Липецкая область
г. Липецк
Акционерное общество
«ЛИПЕЦКГРАЖДАНПРОЕКТ»



***Внесение изменений в правила землепользования и
застройки сельского поселения Тихвинский сельсовет
Добринского муниципального района Липецкой области
Российской Федерации***

12968 –К 1

Заместитель директора по производству

И.В. Позднякова

Главный инженер проекта

Г.Б. Ботова


2017

Состав внесения изменений

(Изменения внесены по постановлению администрации сельского поселения
Тихвинский сельсовет Добринского муниципального района Липецкой области
Российской Федерации № 33 от 26.04.2017 г)


	Наименование	Примечания
Внесение изменений в правила землепользования и застройки сельского поселения Тихвинский сельсовет Добринского муниципального района Липецкой области		
Текстовая часть	Книга 1. Общие положения землепользования и застройки	Изменения не требуются
	Книга 2. Градостроительные регламенты	Изменения не требуются
Графическая часть 1. Вариант для служебного пользования	<u>Лист 1.</u> Карта градостроительного зонирования д.Никольское 2-е, д. Покровка, д. Большая Плавица, д. Петровка с границами зон с особыми условиями использования территорий.	ДСП № 2014-12968-К/1 Изм. внесены по постановлению адм. СП №33 от 26.04.2017г.
	<u>Лист 2.</u> Карта градостроительного зонирования с. Тихвинка, д. Русаново, д.Андреевка, д. Алексеевка, д. Малая Плавица,с. Боровское, д. Аничково с границами зон с особыми условиями использования территорий.	ДСП № 2014-12968-К/2 Изм. внесены по постановлению адм. СП №33 от 26.04.2017г.
Графическая часть 2. Вариант для открытой публикации	<u>Лист 1.</u> Карта градостроительного зонирования д.Никольское 2-е, д. Покровка, д. Большая Плавица, д. Петровка с границами зон с особыми условиями использования территорий	Изм. внесены по постановлению адм. СП №33 от 26.04.2017г.
	<u>Лист 2.</u> Карта градостроительного зонирования с. Тихвинка, д. Русаново, д.Андреевка, д. Алексеевка, д. Малая Плавица,с. Боровское, д. Аничково с границами зон с особыми условиями использования территорий	Изм. внесены по постановлению адм. СП №33 от 26.04.2017г.

12968 –К 1

Изм.	Кол.уч.	Лист	№док.	Подпись	Дата				
						Состав внесения изменений	Стадия	Лист	Листов
							П	1	1
Н.контр.		Вишнякова				 АО "ЛИПЕЦКГРАЖДАНПРОЕКТ"			
ГИП		Ботова							

Содержание изменений

Введение.....	4
Глава 1 Обоснование внесения изменений в правила землепользования и застройки	5
Глава 2 Внесение изменений в правила землепользования и застройки	6

						12968 –К 1			
<i>Изм.</i>	<i>Кол.уч.</i>	<i>Лист</i>	<i>№ док.</i>	<i>Подпись</i>	<i>Дата</i>	Содержание изменений	<i>Стадия</i>	<i>Лист</i>	<i>Листов</i>
							П	1	1
Н.контр.	Вишнякова							АО "ЛИПЕЦКГРАЖДАНПРОЕКТ"	
ГИП	Ботова								

Введение


Правила землепользования и застройки сельского поселения Тихвинский сельсовет были разработаны ОАО «Липецкгражданпроект» в 2014 году и утверждены решением Совета депутатов сельского поселения.

Основанием для внесения изменений в правила землепользования являются постановления администрации сельского поселения Тихвинский сельсовет Добринского муниципального района Липецкой области Российской Федерации № 33 от 26.04.2017 г.

Авторский коллектив:

Главный инженер проекта
Гл. специалист архитектор
Архитектор

Ботова Г.Б.
Виноградов А.В.
Русина Я.А.

						12968 –К 1			
<i>Изм.</i>	<i>Кол.уч.</i>	<i>Лист</i>	<i>№ док.</i>	<i>Подпись</i>	<i>Дата</i>				
Разработал	Русина					Внесение изменений в правила землепользования и застройки	<i>Стадия</i>	<i>Лист</i>	<i>Листов</i>
Н.контр.	Вишнякова						П	1	3
ГИП	Ботова						 АО "ЛИПЕЦКГРАЖДАНПРОЕКТ"		

Глава 1.Обоснование внесения изменений в правила землепользования и застройки

**Необходимость внесения изменений в правила землепользования и застройки
вызвана:**

- Внесение изменений связано с уточнением и изменением границ населенных пунктов в соответствии с разработанными картами (планами).

						12968 –К 1	<i>Лист</i>
							1
<i>Изм.</i>	<i>Кол.уч.</i>	<i>Лист</i>	<i>№док.</i>	<i>Подпись</i>	<i>Дата</i>		

Глава 2 Внесение изменений в правила землепользования и застройки

Текстовая часть

Изменения не требуются.

Графическая часть

На листах:

- « Карта градостроительного зонирования д. Никольское 2-е, д. Покровка, д. Большая Пластица, д. Петровка с границами зон с особыми условиями использования территорий » ;

- « Карта градостроительного зонирования с. Тихвинка, д. Русаново, д. Андреевка, д. Алексеевка, д. Малая Пластица, с. Боровское, д. Аничково с границами зон с особыми условиями использования территорий » ;

внесены следующие изменения:

- изменены границы (исключена дорога из границ) населенных пунктов: д. Б.Пластица, д. Петровка, с.Тихвинка, д. Русаново, М. Пластица, д. Аничково.

- изменены соответствующие технико-экономические показатели для этих населенных пунктов в соответствующих таблицах.

						12968 –К 1	Лист
							2
Изм.	Кол.уч.	Лист	№ док.	Подпись	Дата		